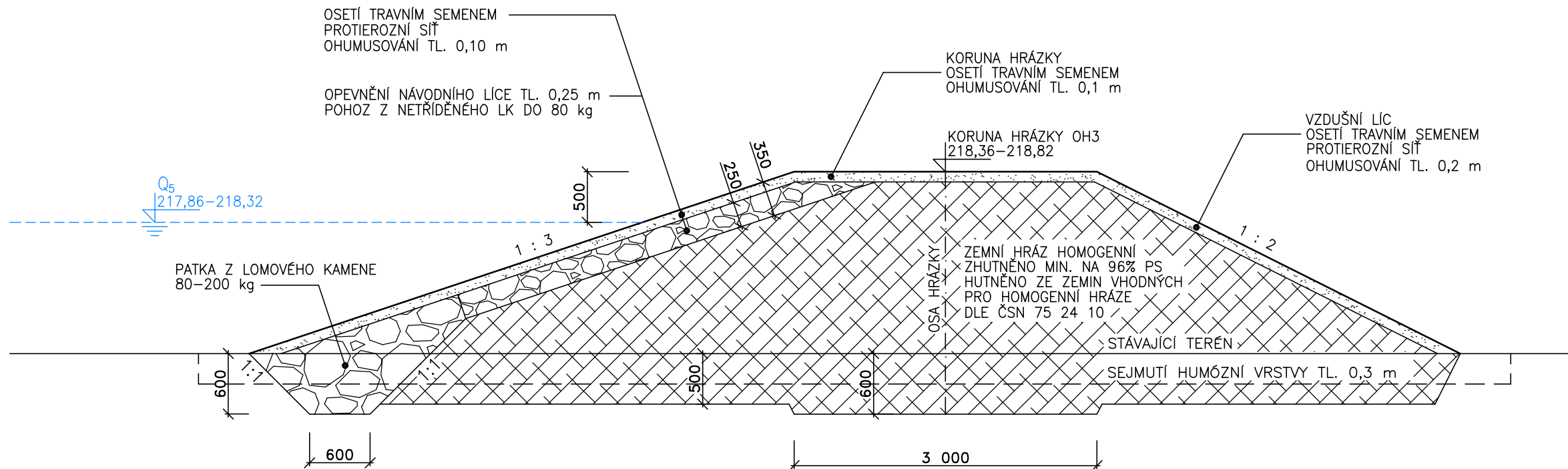




VZOROVÝ PŘÍČNÝ ŘEZ OCHRANNÉ HRÁZKY OH3



POZNÁMKA:

V LOKALITĚ HRÁZKY BYLY PROVEDENY SONDY S7–S12 (GEON, s.r.o., 2/2023)
ZÁKLADOVÁ SPÁRA BUDE PŘED ZAPOČETÍM NÁSYPU HRÁZKY ZKONTROLOVÁNA GEOLOGEM
PRO NÁSYP HOMOGENNÍ HRÁZE BUDE POUŽITA VHDNÁ ZEMINA DLE ČSN 752410
VHDNOST ZEMINY ZE ZEMNÍKU PROVĚŘÍ GEOLOG
U ZEMIN URČENÝCH K NÁSYPU HRÁZE BUDE PROVEDENA STANDARTNÍ PROCTOROVA ZKOUŠKA

VYPRACOVAL		ZODP. PROJEKTANT		VED. PROJEKTANT		 vodohospodářský atelier s.r.o., Růženec 54, 644 00 Brno	
							
KRAJ	LIBERECKÝ		K.Ú.	BOLESLAV, ČERNOUSY		ZAK.ČÍSLO	06/23
STAVEBNÍK		ČR–SPÚ, KPÚ PRO LIBERECKÝ, POBOČKA LIBEREC				DATUM	4/2023
STAVBA AKCE		OCHRANNÁ HRÁZKA OH3 V K.Ú. BOLESLAV				STUPEŇ	DSP, DPS
OBJEKT						FORMÁT	2xA4
						MĚŘITKO	1:50
OBSAH		VZOROVÝ PŘÍČNÝ ŘEZ OCHRANNÉ HRÁZKY OH3				PŘÍLOHA Č. D.1.2.	PARÉ Č.